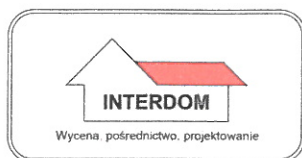


JEDNOSTKA PROJEKTOWA:



BIURO OBSŁUGI NIERUCHOMOŚCI

**„INTERDOM”**

UL. WYSZYNSKIEGO 85  
42-700 LUBLINIEC

T: 501-123-195

[przemyslawdlubala@gmail.com](mailto:przemyslawdlubala@gmail.com)

## DOCELOWA ORGANIZACJA RUCHU

BRANŻA:

**ORGANIZACJA RUCHU**

**EGZ.**

TEMAT:

**„BUDOWA DROGI DOJAZDOWEJ DO GRUNTÓW ROLNYCH WE WSI GNOJNA”  
UMOWA NR ZP.272.14.2014**

INWESTOR:

**GMINA GRODKÓW  
UL. WARSZAWSKA 29, 49-200 GRODKÓW**

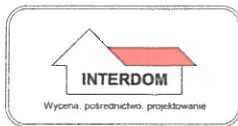
PROJEKTANT:

**mgr inż. Przemysław DŁUBAŁA  
nr upr. OPL/0862/POOD/12**

mgr inż. Przemysław Dłubała  
Upr. bud. nr OPL/0862/POOD/12  
do projektowania bez ograniczeń  
w specjalności drogowej  
Nr ewidencyjny OOIB: OPL/BD/0006/13

**GRODKÓW – 10.2014 r.**

URZĄD MARSZAŁKOWSKI  
WOJEWÓDZTWA OPOLSKIEGO  
Nr DIG-I.8022 376 20 19 z dnia 13.11.2014  
Niniejsza organizacja ruchu została  
zatwierdzona/zaopiniowana w całości/części  
a) bez zmian  
b) ze zmianami lub uwagami



## SPIS TREŚCI

1.	Dane ogólne	3
1.1.	Przedmiot opracowania	3
1.2.	Autor opracowania	3
1.3.	Podstawa opracowania	3
1.4.	Materiały wyjściowe	3
2.	Zakres opracowania	4
3.	Stan istniejący	4
4.	Stan projektowany	4
5.	Termin wprowadzenia docelowej organizacji ruchu	5

## CZĘŚĆ RYSUNKOWA

Orientacja

Rys. 1

Plan sytuacyjny

Rys. 2

URZĄD MARSZAŁKOWSKI  
WOJEWÓDZTWA OPOLSKIEGO  
Nr DIG-I. 8022. 376 20 14  
z dnia 13.11.2014

## OPIS TECHNICZNY

### 1. DANE OGÓLNE

#### 1.1 PRZEDMIOT OPRACOWANIA

Przedmiotem niniejszego opracowania jest projekt organizacji ruchu docelowego związany z budową drogi dojazdowej do gruntów rolnych we wsi Gnojna wraz z utwardzeniem terenu przy cmentarzu w m. Gnojna. Zgodnie z § 12 pkt. 1 MPZP miejscowości Gnojna projektowana droga zlokalizowana na działce 794 jest drogą publiczną.

Skrzyżowanie DW 378 z drogą gminną zlokalizowane jest w KM 13+030 zgodnie z kilometrażem drogi wojewódzkiej nr 378.

#### 1.2 AUTOR OPRACOWANIA

Mgr inż. Przemysław DŁUBAŁA – uprawnienia budowlane nr OPL/0862/POOD/12 do projektowania bez ograniczeń w specjalności drogowej.

#### 1.3 PODSTAWA OPRACOWANIA

Umowa nr **ZP.272.14.2014** zawarta pomiędzy Gminą Grodków, ul. Warszawska 29, 49-200 Grodków, NIP 753-10-005-755, a Biurem Obsługi Nieruchomości „INTERDOM”, ul. Wyszynskiego 85, 42-700 Lubliniec, NIP 575-001-45-81.

#### 1.4 MATERIAŁY WYJŚCIOWE

- Zaktualizowany podkład sytuacyjno-wysokościowy – skala 1:500 do celów projektowych
- Rozporządzenie Ministra Transportu i Gospodarki Morskiej z dnia 2 marca 1999 r. w sprawie warunków technicznych, jakim powinny odpowiadać drogi i ich usytuowanie (Dz. U. Nr 43 z dnia 2 marca 1999 r.)
- Wizja w terenie w dniu 16.06.2014 r.
- Inwentaryzacja stanu istniejącego
- Uchwała Nr XXXV/374/2006 z dnia 27 września 2006 r. w sprawie miejscowego planu zagospodarowania przestrzennego miejscowości Gnojna.

URZĄD MARSZAŁKOWSKI  
WOJEWÓDZTWA OPOLSKIEGO  
Nr DIG-I. 8022 ..... 376 ..... 20 14  
z dnia ..... 13.11.2014 .....

## 2. ZAKRES OPRACOWANIA

Projekt swoim opracowaniem obejmuje organizację ruchu docelowego w związku z planowaną budową drogi dojazdowej do gruntów rolnych w miejscowości Gnojna stanowiącej zgodnie z § 12 pkt. 1 MPZP miejscowości Gnojna drogę publiczną.

Gmina	obręb	Nr działki
Grodków	Gnojna	737/7; 794

## 3. STAN ISTNIEJĄCY

Droga dojazdowa do gruntów rolnych będąca przedmiotem niniejszego opracowania zlokalizowana jest we wsi Gnojna na działce nr 794. Jest to droga gruntowa służąca do obsługi terenów wykorzystywanych na działalność rolniczą oraz jako dojazd do cmentarza zlokalizowanego w m. Gnojna na działce nr 470/2. Zgodnie z Miejscowym Planem Zagospodarowania Przestrzennego droga ta jest oznaczona symbolem KDPI – ciągi pieszo jezdne oraz zgodnie z § 12 pkt. 1 MPZP miejscowości Gnojna jest drogą publiczną. Z uwagi na fakt, iż jest to droga gruntowa nie występuje na niej oznakowanie pionowe oraz poziome.

## 4. STAN PROJEKTOWANY

Zaprojektowano jezdnię o szerokości istniejącej tj. 3,50m mieszczącą się w istniejącym pasie drogowym. Łuki na zjeździe odpowiednio  $R=12,00m$  i  $R=9,00m$ .

Organizacja ruchu docelowego została zaprojektowana zgodnie z rysunkiem nr 2.

Na drodze podporządkowanej zaprojektowano oznakowanie pionowe A-7 „ustęp pierwszeństwa”.

Na drodze głównej (DW 378) zaprojektowano oznakowanie D-1 i T-6g oraz D-1 i T-6h. Zgodnie z Załącznikiem nr 1 do rozporządzenia Ministra Infrastruktury z dnia 3 lipca 2003 r. w sprawie szczegółowych warunków technicznych dla znaków i sygnałów drogowych oraz urządzeń bezpieczeństwa ruchu drogowego i warunków ich umieszczania na drogach pkt.

2.1.2 Odległość znaków ostrzegawczych od miejsc niebezpiecznych zaprojektowano ustawienie znaków wzdłuż drogi wojewódzkiej w odległości 50,00m od skrzyżowania z drogą podporządkowaną z uwagi na teren zabudowany oraz dopuszczalną prędkość  $v \leq 60$  km/h.

URZĄD MARSZAŁKOWSKI  
WOJEWÓDZTWA OPOLSKIEGO  
Nr DGI-I. 8022 ..... 376 ..... 20 14  
z dnia ..... 13.11.2014 .....

Lp	Nazwa znaku i kilometraż	Ilość
1.	A-7 KM 0+005 – droga gminna	1 szt.
2.	D-1 KM 12+980 – DW 378	1 szt.
3.	T-6g KM 12+980 – DW 378	1 szt.
4.	D-1 KM 13+080 – DW 378	1 szt.
5.	T-6h KM 13+080 – DW 378	1 szt.

## 5. TERMIN WPROWADZENIA DOCELOWEJ ORGANIZACJI RUCHU

Planuje się wprowadzenie organizacji ruchu po wybudowaniu projektowanej drogi dojazdowej tj. w 2015 r.

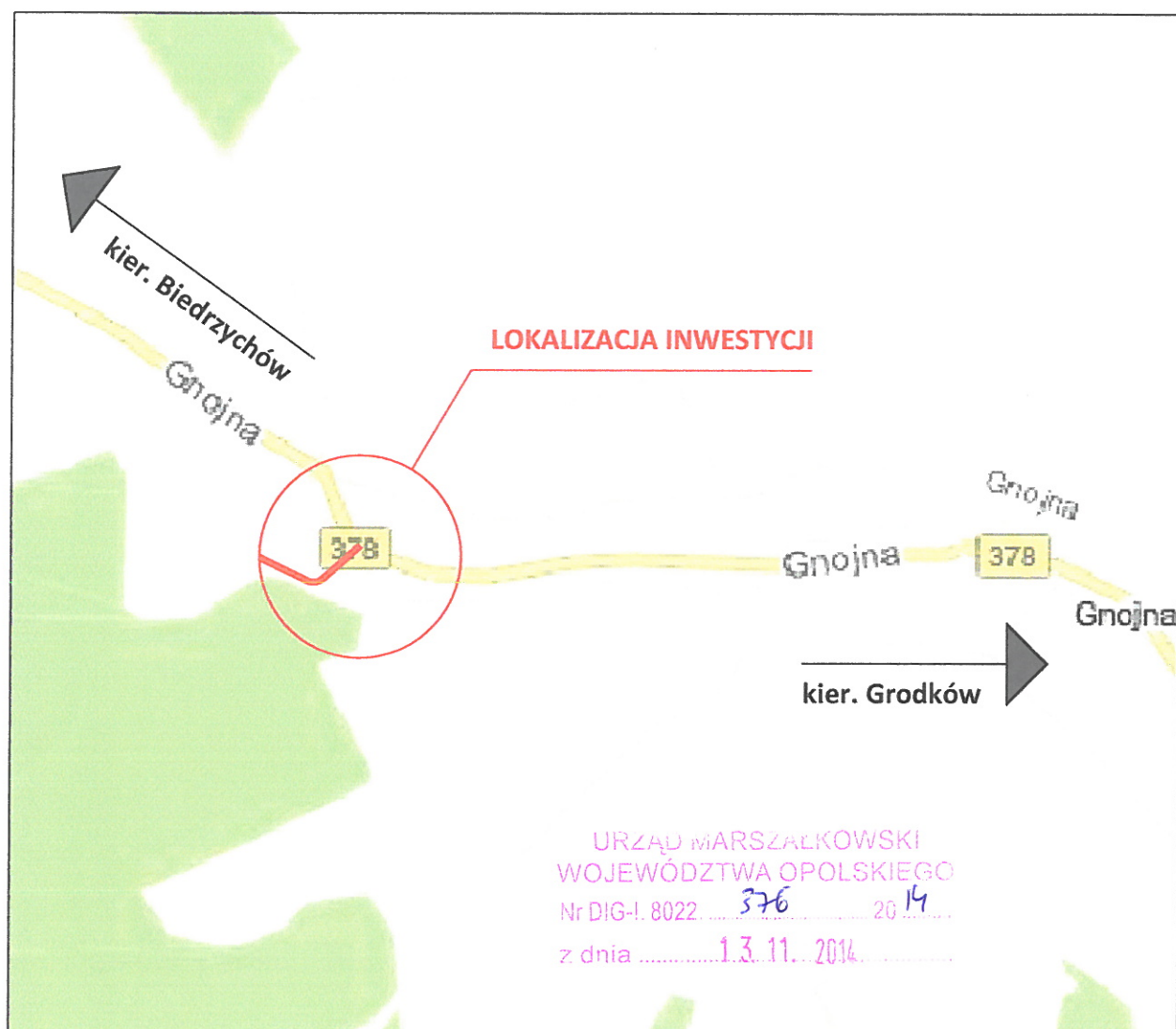
Opracował


mgr inż. Przemysław Dłubała

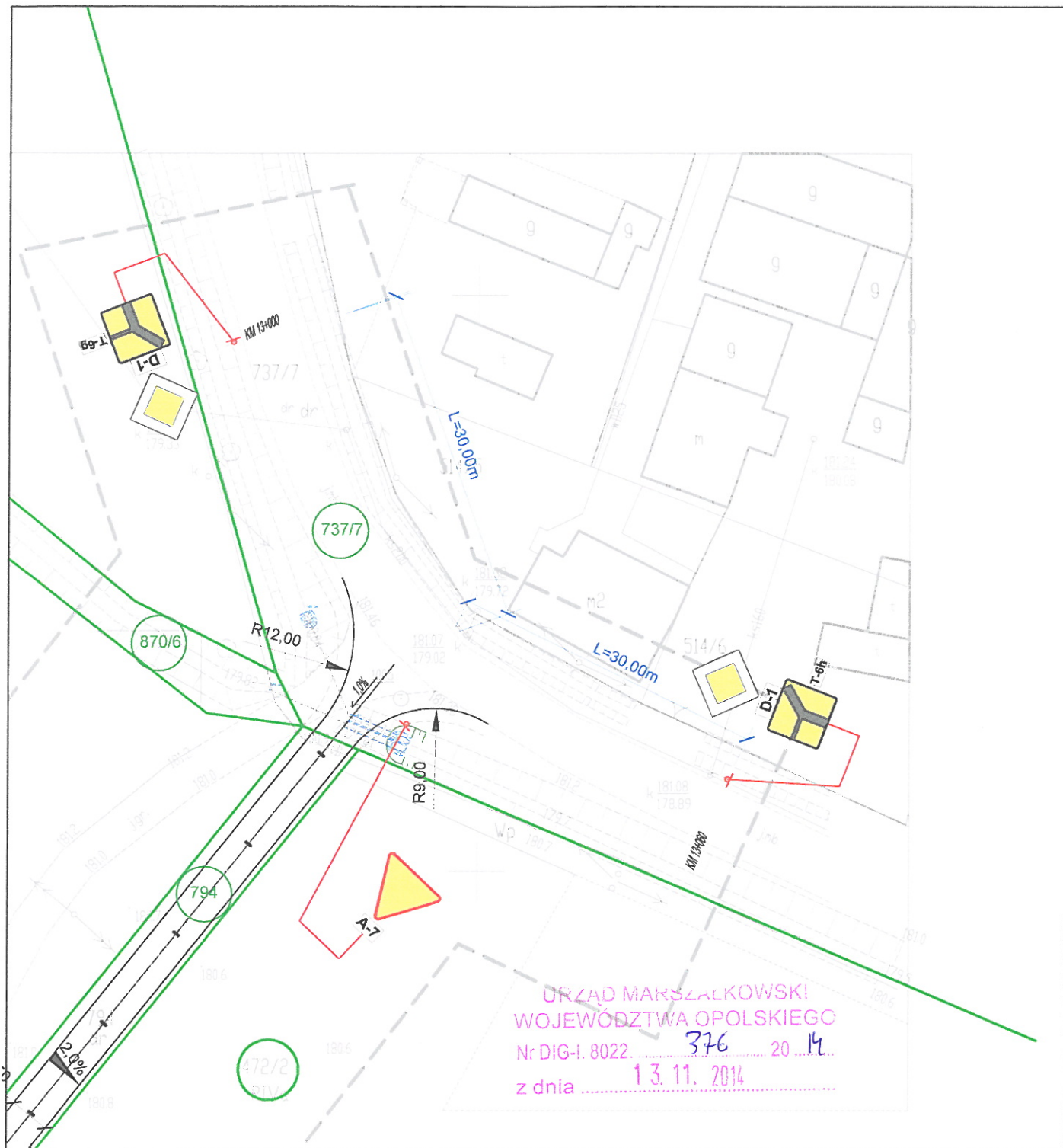


URZĄD MARSZAŁKOWSKI  
WOJEWÓDZTWA OPOLSKIEGO  
Nr DIG-I. 8022. 376 20 14  
z dnia 13.11.2014





INWESTOR	 GMINA GRODKÓW ul. Warszawska 29, 49-200 GRODKÓW			
JEDNOSTKA PROJEKTOWA	 BIURO OBSŁUGI NIERUCHOMOŚCI "INTERDOM" ul. Wyszyńskiego 85, 42-700 LUBLINIEC			
TEMAT	„BUDOWA DROGI DOJAZDOWEJ DO GRUNTÓW ROLNYCH WE WSI GNOJNA”			
Nazwa rys.	ORIENTACJA			
Projektant			Podpis	
mgr inż. Przemysław Dłubała nr upr. OPL/0862/POOD/12				
FAZA	SKALA	BRANŻA	DATA	NR RYS.
PB	1:10 000	ORGANIZACJA RUCHU	10.2014	1



## LEGENDA



projektowane oznakowanie pionowe

INWESTOR



GINA GRODKÓW  
ul. Warszawska 29, 49-200 GRODKÓW

JEDNOSTKA  
PROJEKTOWA



BIURO OBSŁUGI NIERUCHOMOŚCI  
"INTERDOM"  
ul. Wyszyńskiego 85, 42-700 LUBLINIEC

TEMAT

„BUDOWA DROGI DOJAZDOWEJ DO GRUNTÓW ROLNYCH  
WE WSI GNOJNA”

Nazwa rys.

DOCELOWA ORGANIZACJA RUCHU

Projektant

mgr inż. Przemysław Dłubała  
nr upr. OPL/0862/POOD/12

Podpis

FAZA

PB

SKALA

1:500

BRANŻA

ORGANIZACJA  
RUCHU

DATA

10.2014

NR RYS.

2